

Приложение къ сочиненію Архимандрита Сергія: „Черты церковно-приходскаго и монастырскаго быта въ Писцовой книгѣ Водской пятины 1500 года (въ связи съ общими условіями жизни)“.

Арх-91799

КАРТЫ

ВОДСКОЙ ПАТИНЫ И ЕЯ ПОГОСТОВЪ

въ 1500 году.



Составилъ Архимандритъ Сергій.

негодн

Карты Водской пятины и ея погостов в 1500 году

Составил Архимандрит Сергій

Спб., 1905



Карта Водской пятины для южной ея части,—для уѣздовъ Новгородскаго, Копорскаго, Ямскаго, Ладожскаго и Орѣховскаго, составлена въ десятиверстномъ масштабѣ, перенята съ картъ Генеральнаго Штаба. Для уѣзда Корельскаго карта составлена по масштабѣ 10 километровъ въ англ. дюймѣ, что однако дало весьма незначительную разницу въ размѣрахъ этихъ двухъ картъ. На эти карты прежде всего нанесены границы пятины. При нанесеніи границъ въ сѣверной части пятины мы воспользовались существующими границами современными, которыя, кажется, часто совпадаютъ съ границами пятины въ 1500 году. Далѣе,—на эту же карту нанесены границы уѣздовъ пятины. И въ данномъ случаѣ намъ весьма немалое облегченіе дали въ нѣкоторыхъ случаяхъ современныя границы. Что касается погостовъ, то, хотя мы на этой картѣ и отмѣтили ихъ возможныя границы, но главною цѣлью имѣли обозначеніе главнаго пункта погоста, — погостской церкви. Равнымъ образомъ на эту же карту мы нанесли все монастыри, какіе находились въ пятинѣ, за исключеніемъ монастырей въ городахъ.

Карты отдѣльныхъ погостовъ даны нами только для того пространства пятины, которое въ настоящее время нанесено на трехверстную карту Генеральнаго Штаба. Поэтому намъ не удалось дать такихъ картъ для всего Корельскаго уѣзда и для погостовъ Корбосельскаго и Куйвошскаго Орѣховскаго уѣзда. При составленіи этихъ картъ мы прежде всего отмѣтили на картѣ Генеральнаго Штаба тѣ селенія, которыя значились въ 1500 году и которыя сохранились на картѣ въ настоящее время. Такихъ селеній для нѣкоторыхъ погостовъ, особенно Копорскаго уѣзда, оказалось очень много. Отмѣтивъ эти селенія, мы затѣмъ и проводили между селеніями сосѣднихъ погостовъ приблизительную разграничительную линію. Въ нѣкоторыхъ случаяхъ и здѣсь наши предполагаемыя границы погостовъ совпадали съ нанесенными на карту современными границами, вѣроятно, становъ и волостей. Однако, большая часть селеній, входившихъ въ составъ того или иного погоста, оказалась не сохранившеюся до нашего времени.

Наибольшее затрудненіе мы испытывали при нанесеніи границъ тѣхъ погостовъ, которые въ настоящее время заняты пригородами Петербурга, — Гатчиной, Ораніенбаумомъ, Петергофами, Стрѣльной, Царскимъ Селомъ, Павловскомъ, Колпиномъ, Краснымъ Селомъ и, конечно, самимъ Петербургомъ. О сохранившихся селеніяхъ здѣсь, конечно, почти не можетъ быть и рѣчи. Помогало намъ въ такихъ случаяхъ иногда болѣе или менѣе точное опредѣленіе положенія той или иной деревни въ Писцовой Книгѣ. Для уѣзда Орѣховскаго, для погостовъ его — Городенскаго, Келтушскаго, Ижорскаго и отчасти Ярвосоляскаго мы воспользовались кромѣ того тѣми свѣдѣніями, которыя предложилъ Немировъ въ своемъ сочиненіи «С.-Петербургъ до его основанія».

Полагаемъ, что усиліями мѣстныхъ дѣятелей границы погостовъ, данныя нами, будутъ исправлены въ томъ смыслѣ, что вмѣсто нашихъ, иногда прямыхъ, линій получатся болѣе обычныя для границъ линіи ломаныя. Однако большого отступленія нашихъ границъ отъ дѣйствительно бывшихъ для большей части погостовъ мы не допускаемъ. Менѣе рѣшительны мы въ своихъ сужденіяхъ о границахъ погостовъ Ижорскаго, въ южной его части, Кл. Тесовскаго и Спасскаго на Оредежи.



Карта
Водской
пятины.

Уездовъ:
 А. Новгородскій.
 Б. Ладожскій.
 В. Копорскій.
 Г. Лиской.
 Д. Ореховскій
 (безъ Губовицк. п.)

Условные знаки:
 Границы погостовъ.
 ———— угодья.
 памятны.



Финский заливъ

ЛАДОЖСКОЕ ОЗЕРО

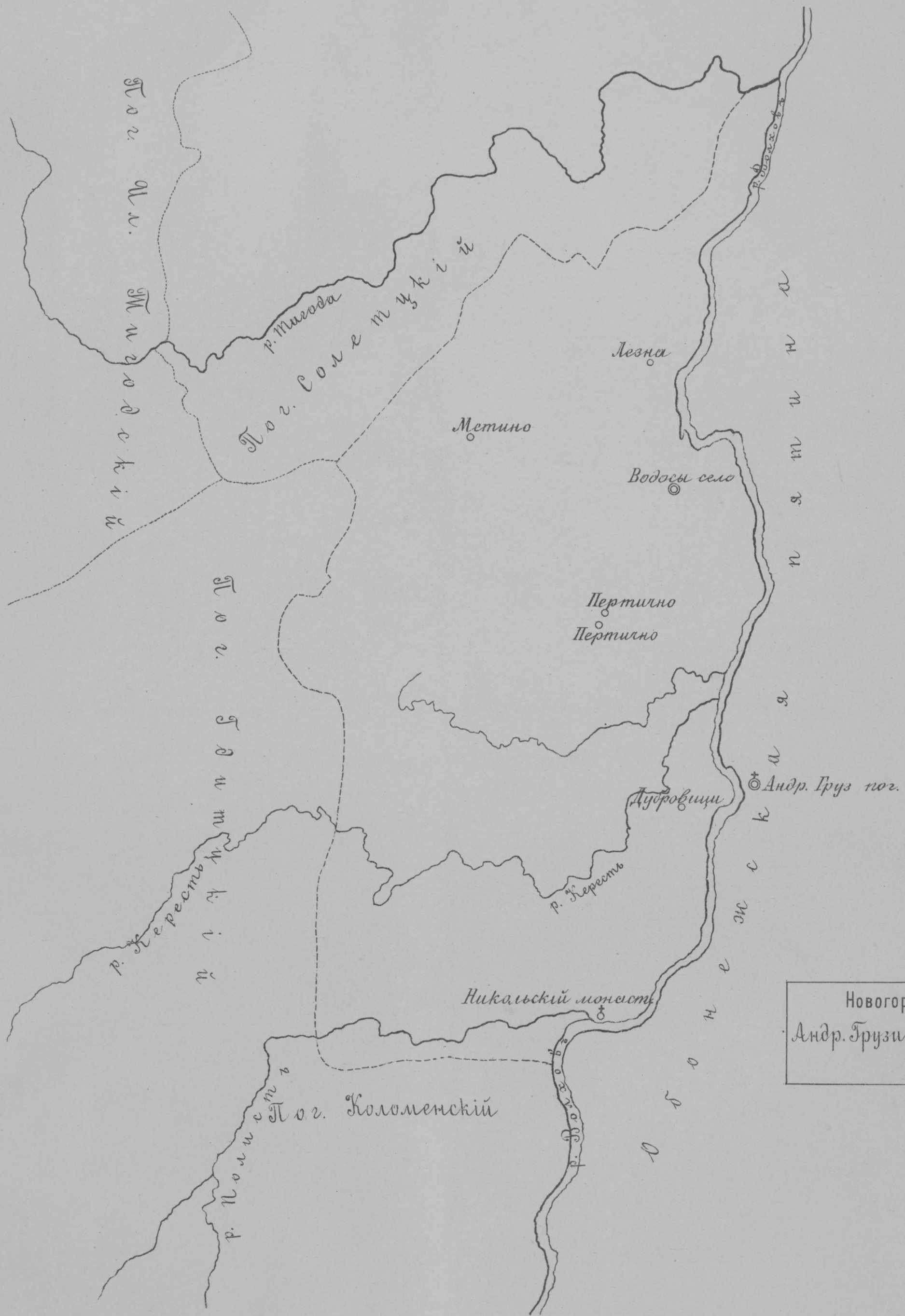
Гарни
Водской
пятицы:
Керженский уездъ
и
Лjubовинский п. Острова

Границы:
..... погостовъ.
- - - - - уездовъ.
o.o.o.o.o. пятицы.



НОВГОРОДСК. УЕЗДА.

А. Кремлевскій	} погосты
Б. Извидскій	
В. Ивановскій	
Г. Петровскій	
Д. Антоновскій	
Е. Уеп. Коломенскій	



Новгородс. уѣз.
Андрупови́цкій погостъ.



Новгор. уѣзда.
Солончк. пог.



НОВГОРОДСК. У.
 Св. Луск. пог. — А.
 Заверьянское — Б.

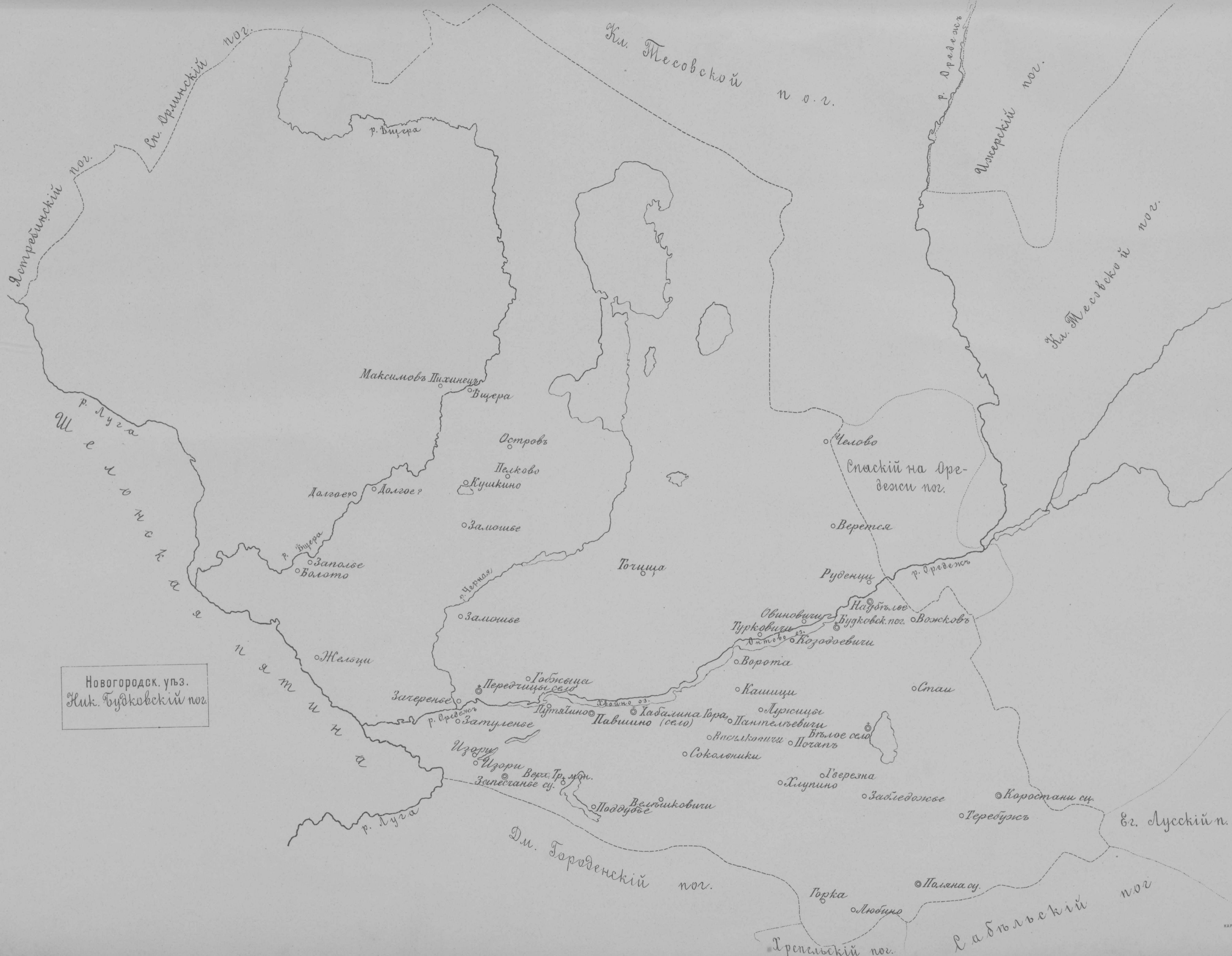


Новгородскаго уѣзда
 Дм. Бѣлицкій пог.



Новгородск. уезд.
 Ул. Тиховский пог.

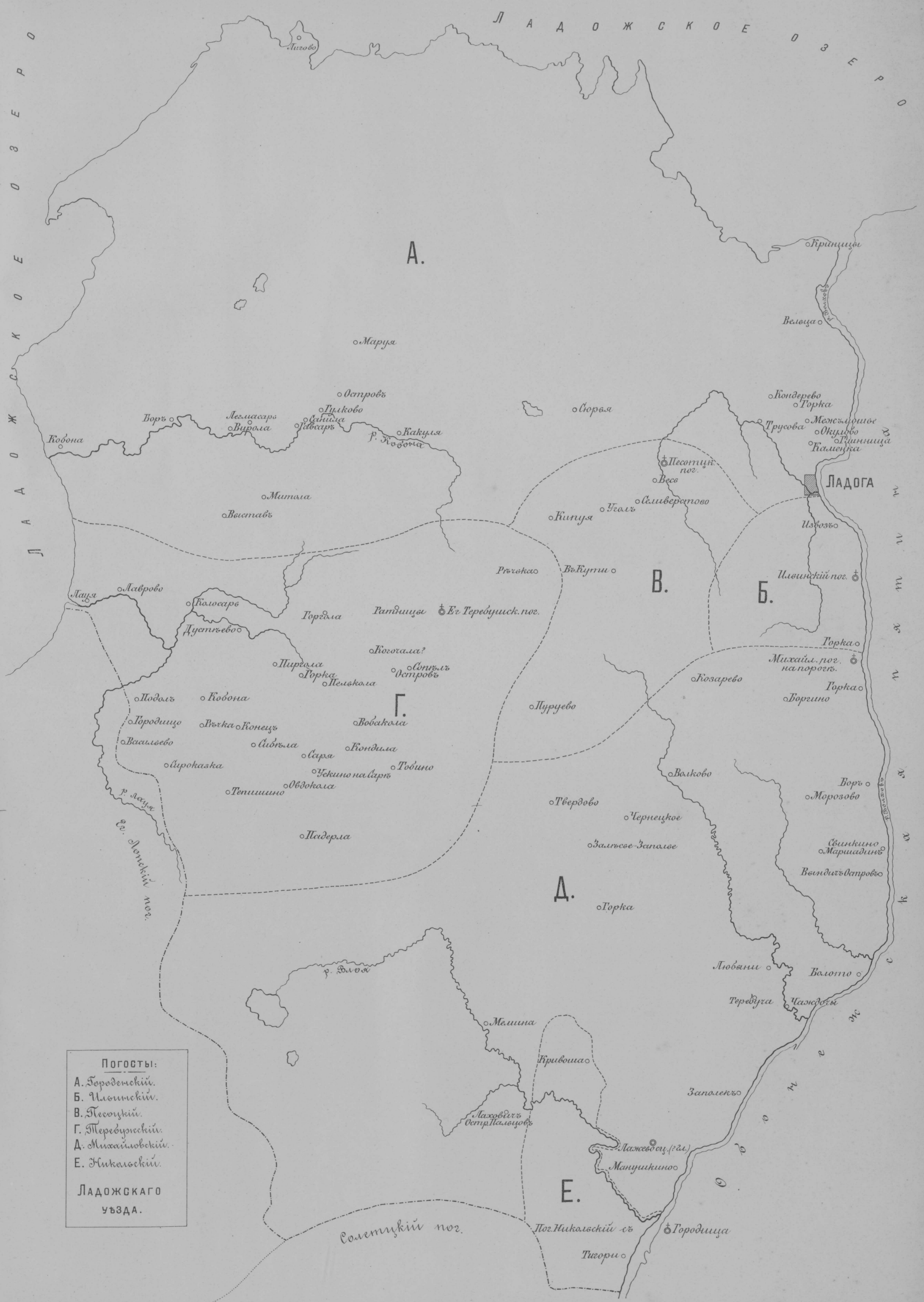




Новгородск. уѣз.
Пок. Будковскій пог.

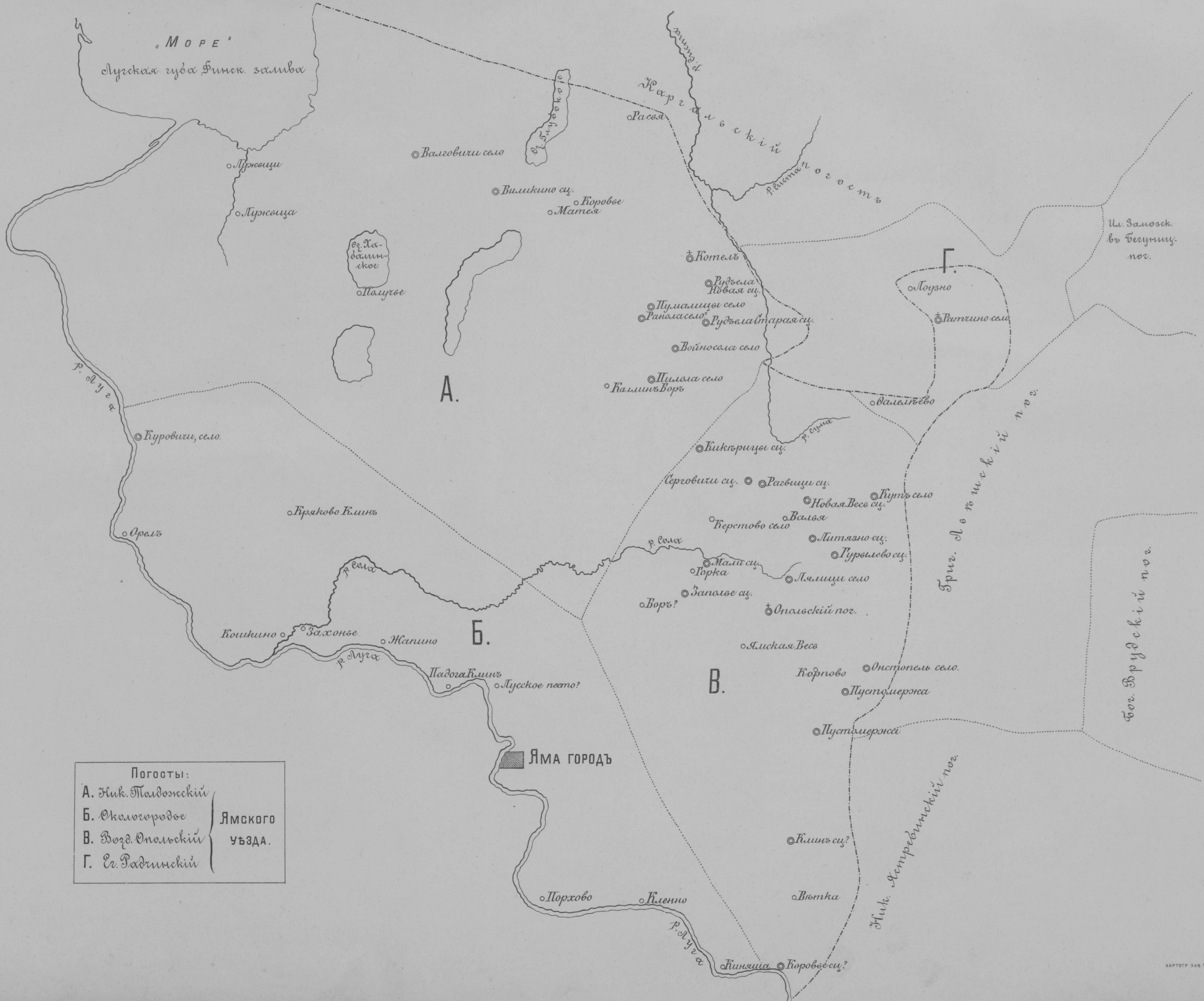


НОВГОРОД. УѢЗДА.
 А. Кн. Тесовской пог.
 Б. Б. Ст. на Ореховкѣ станица



ПОГОСТЫ:
 А. Бородинский.
 Б. Илвинский.
 В. Песочный.
 Г. Теревушский.
 Д. Михайловский.
 Е. Николаевский.

ЛАДОЖСКОГО
УЕЗДА.



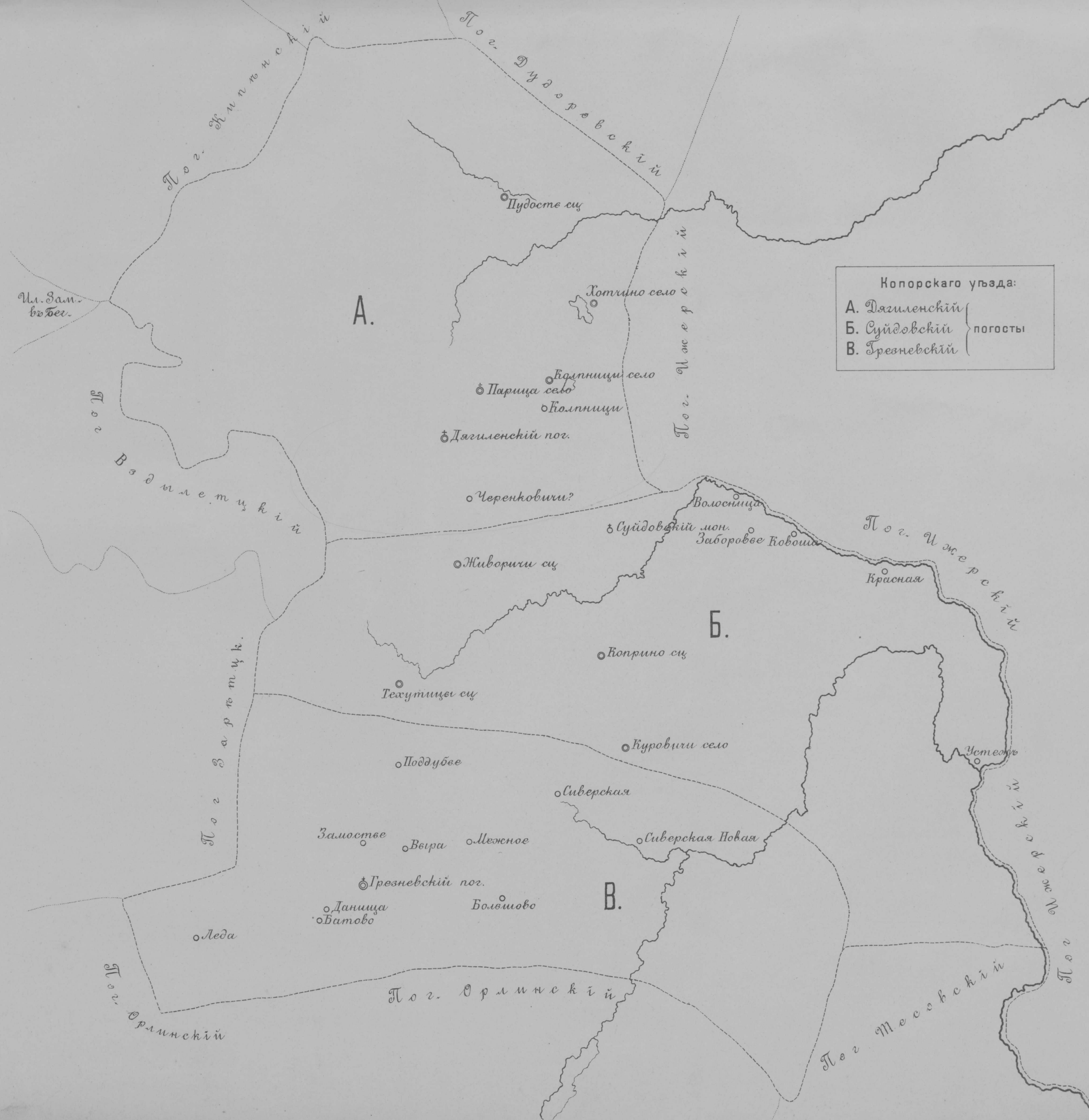
Погосты:	
А. Ник. Падомскій	Ямского УѢЗДА.
Б. Окологородое	
В. Возд. Опольскій	
Г. Св. Радимскій	





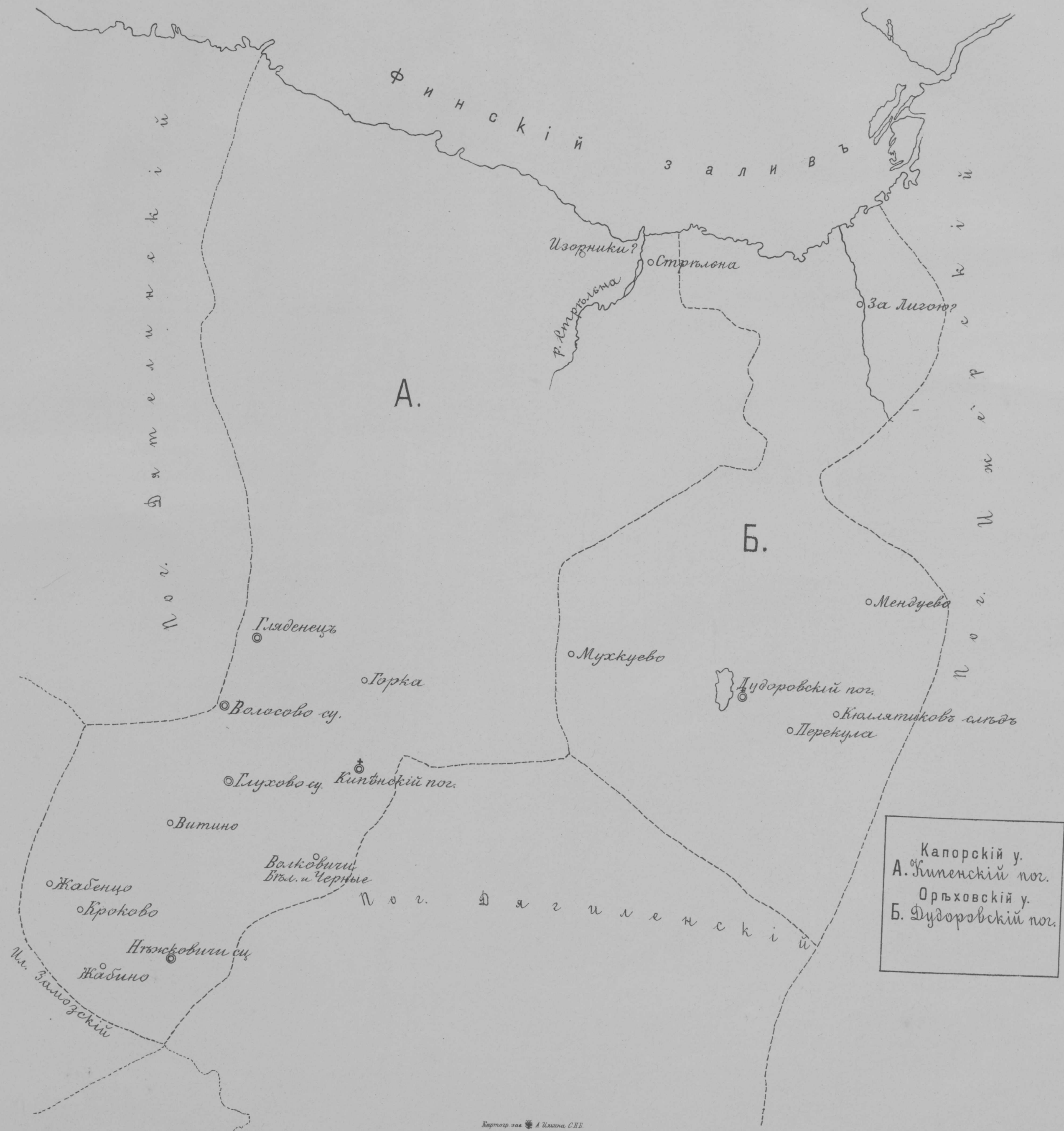
Пол. Никольскій
 Астрівинскій
 КОПОР. У.





Копорского уезда:

А. Дажиленский	погосты
Б. Суйдовский	
В. Грезневский	



П о р т а
Д я т л е н с к и й

П о р т а
Д я т л е н с к и й

Ф и н с к и й
з а л и в ъ

Изорники?
р. Стрѣлена

Стрѣлена

За Лугою?

А.

Б.

Гляденецъ

Горка

Валасово су.

Глухово су.

Кипенскій пог.

Витино

Жабенцо

Бороково

Нгожковини су.

Жабини

М. Замозскій

Волковини
Бѣл. и Черные

П о г.

Д я т л е н с к и й

Мухкуево

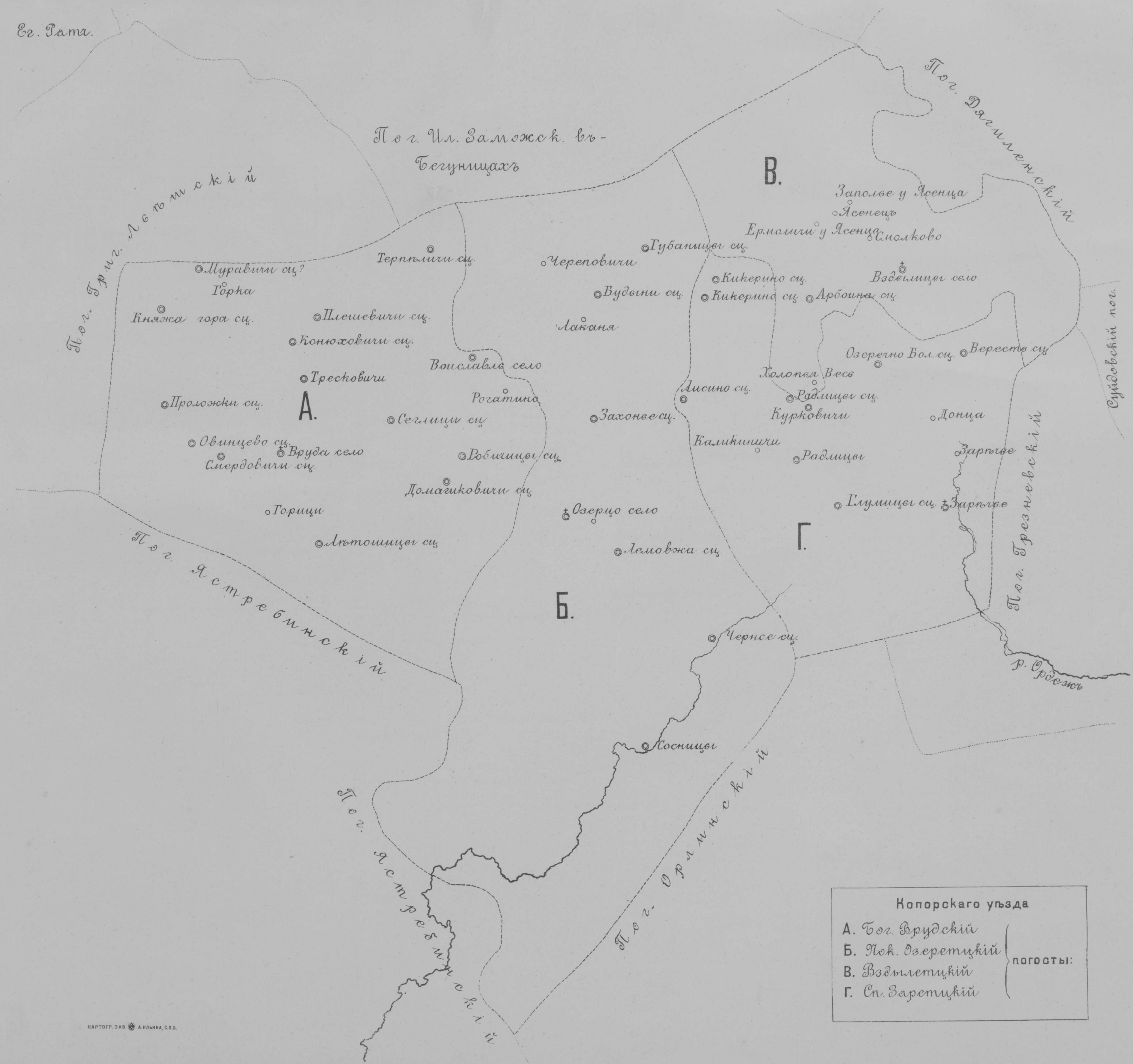
Дудоровскій пог.

Клямятиковъ сьдъ

Перекуча

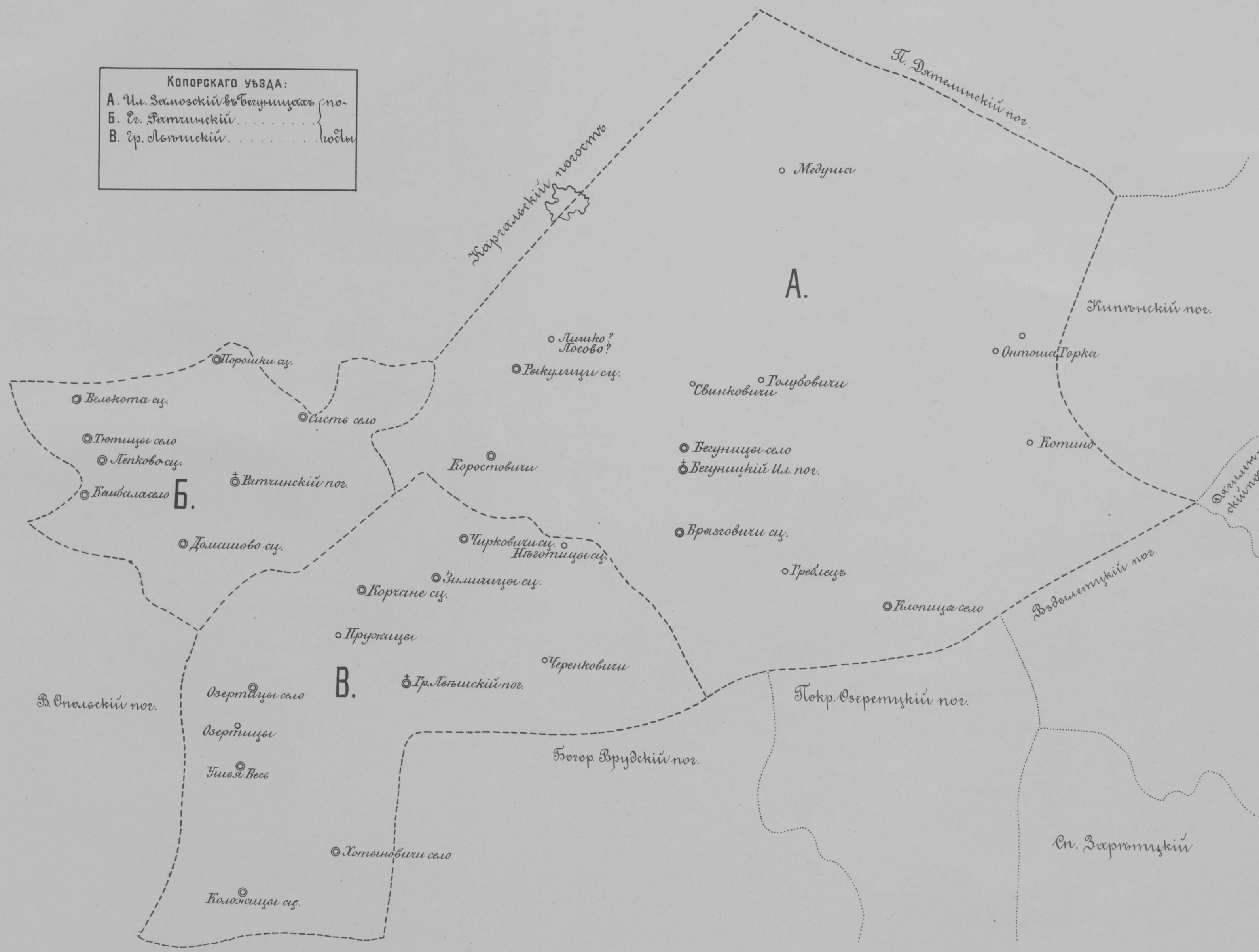
Мендуева

Капорскій у.
А. Кипенскій пог.
Орховскій у.
Б. Дудоровскій пог.



Копорского уезда	
А. Пог. Врудский	} ПОГОСТЫ:
Б. Пог. Озеретский	
В. Вздмлетский	
Г. Сп. Варетский	

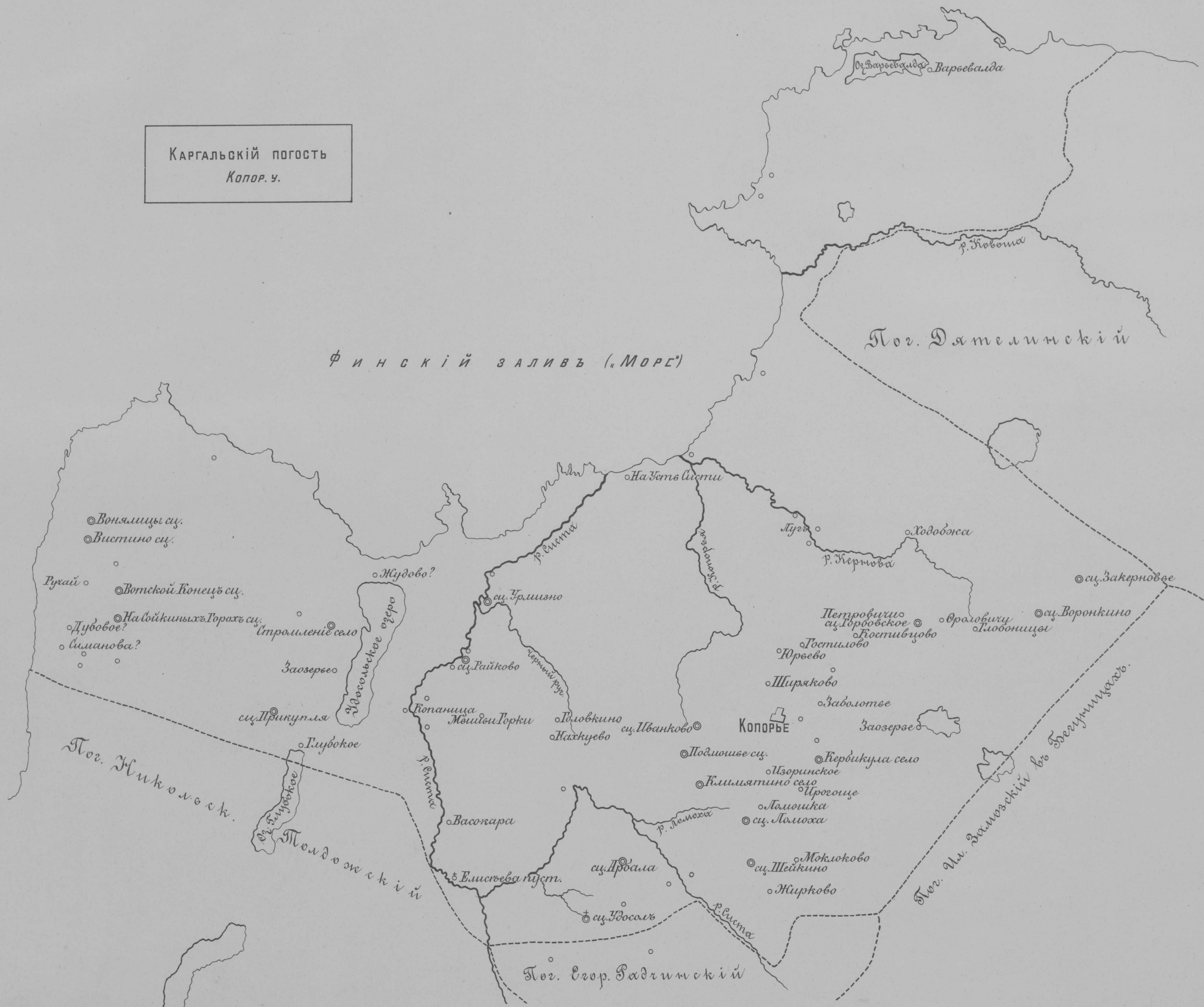
КОПОРСКАГО УЪЗДА:
 А. Мл. Замоскій въ Бегуницѣяхъ по-
 Б. Сл. Ратминскій } годъ
 В. Ур. Логинскій }





Копорского уезда
П. Дятелинский бол.

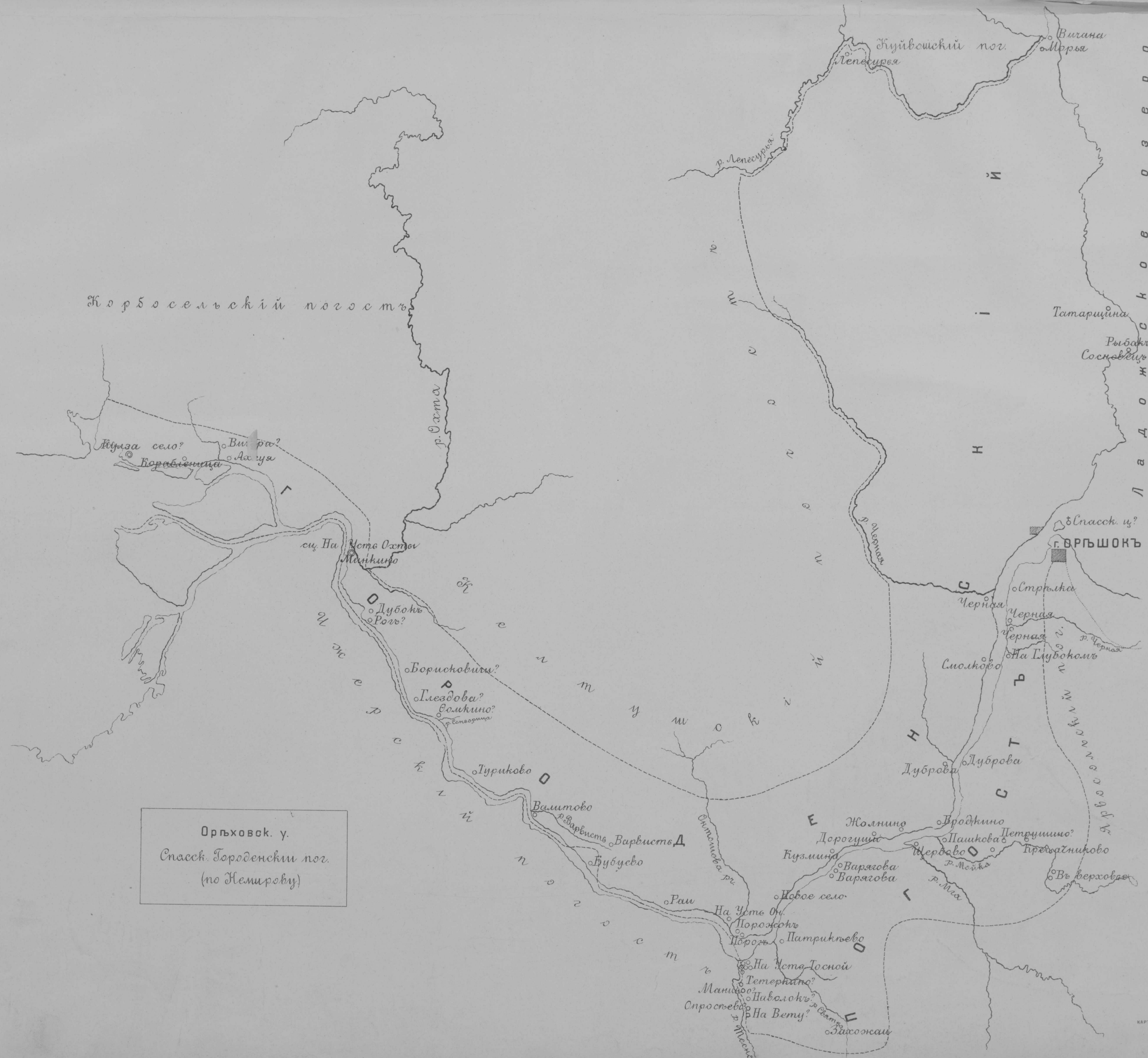
КАРГАЛЬСКИЙ ПОГОСТЬ
 Копор. у.

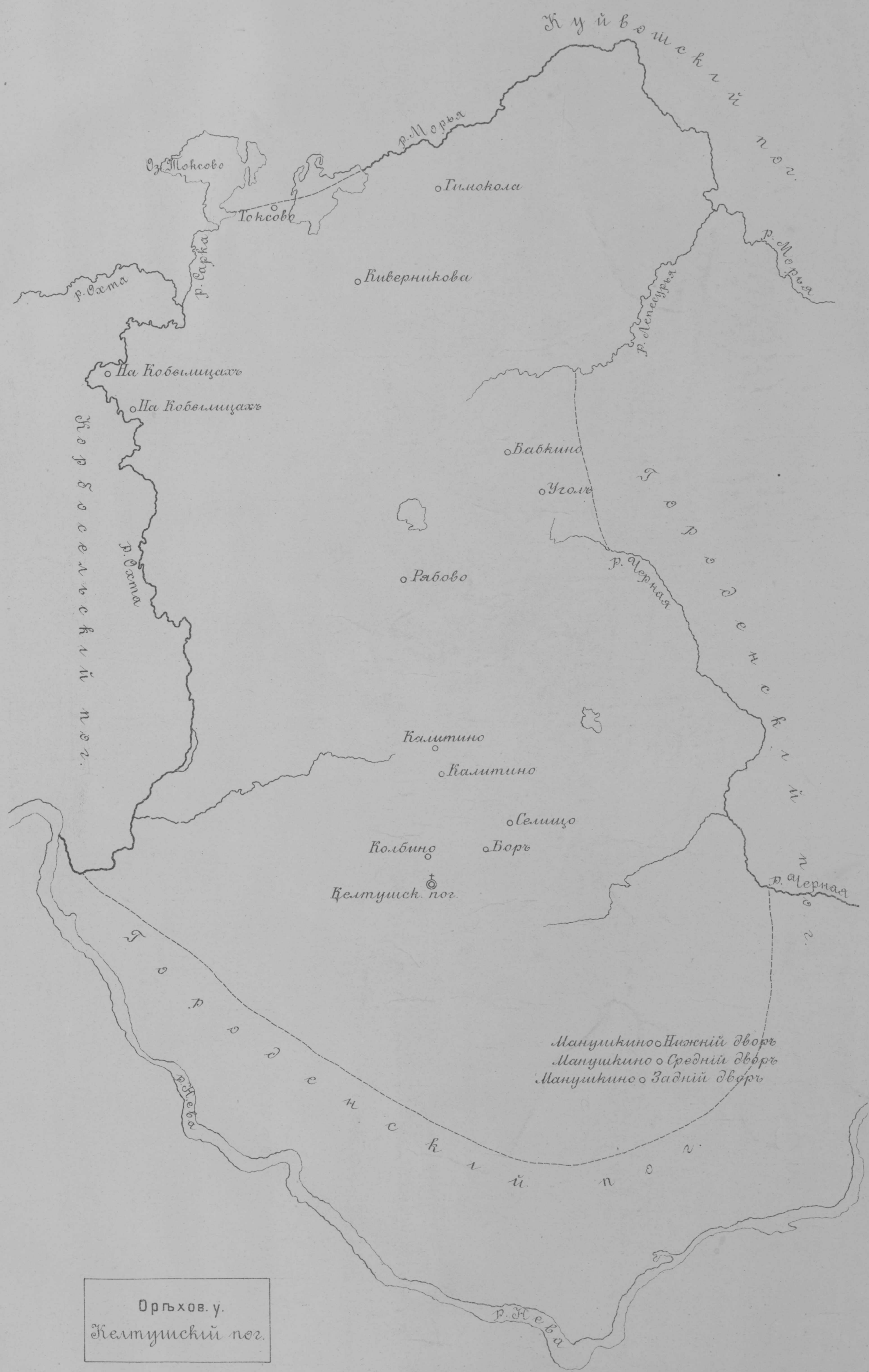


Ладожское озеро



Орѣховск. у.
А. Арвасальскій } ПОГОСТЫ:
Б. Вг. Лопскій }





Орлов. у.
 Келмушский пог.

Инд. ~~476~~ 48767

K $\frac{3-3an}{153a}g$